

Ajourføring af adresser

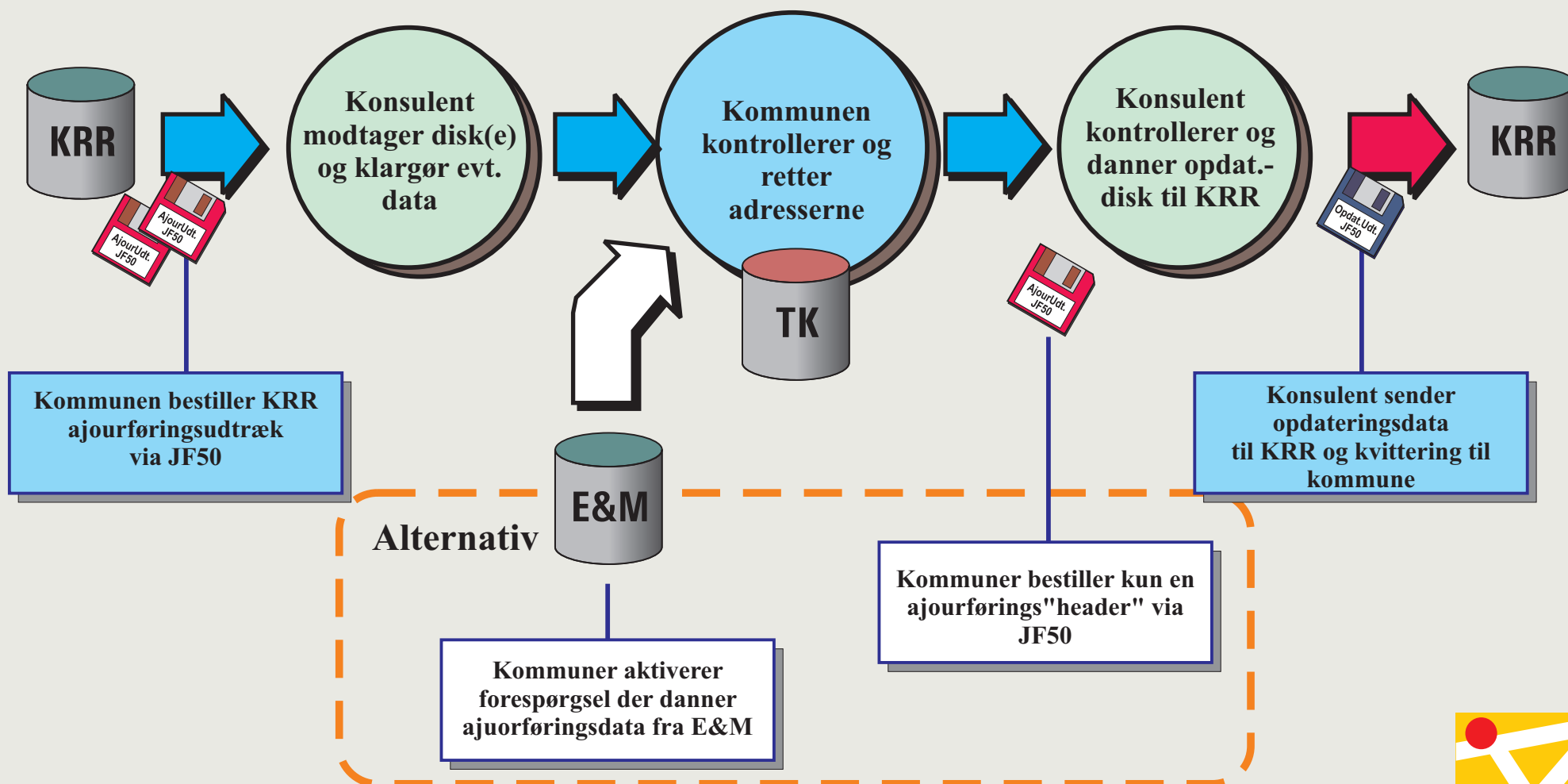
(dataflow, funktioner og systemkrav)

UDKAST - Version 2, december 1999



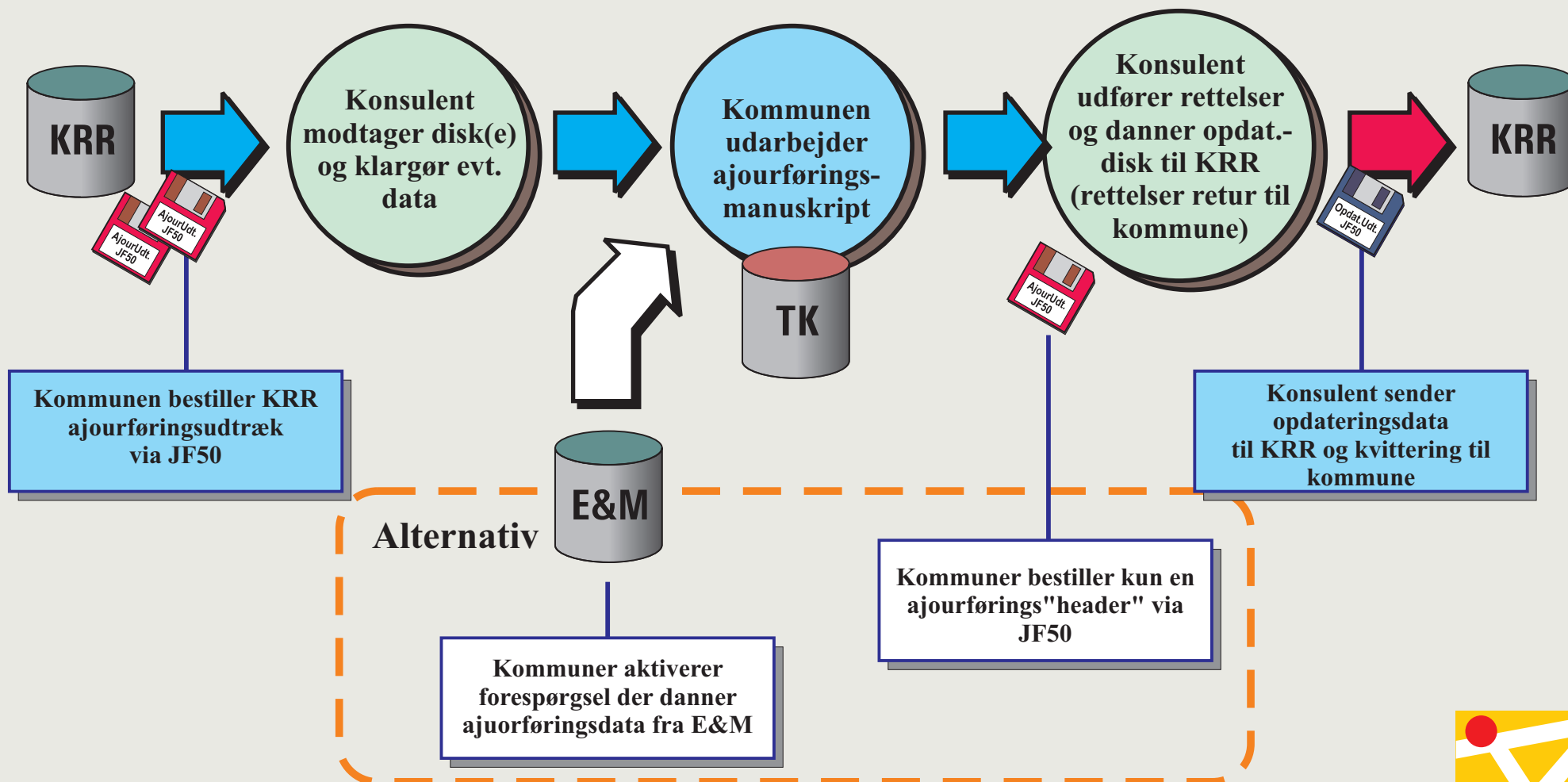
Aktører og dataflow

(Periodisk ajourføring udført af kommunen: Kommunen foretager selv rettelserne i kortdatabasen; konsulenten er “ekspeditions kontor” og yder evt. bistand)



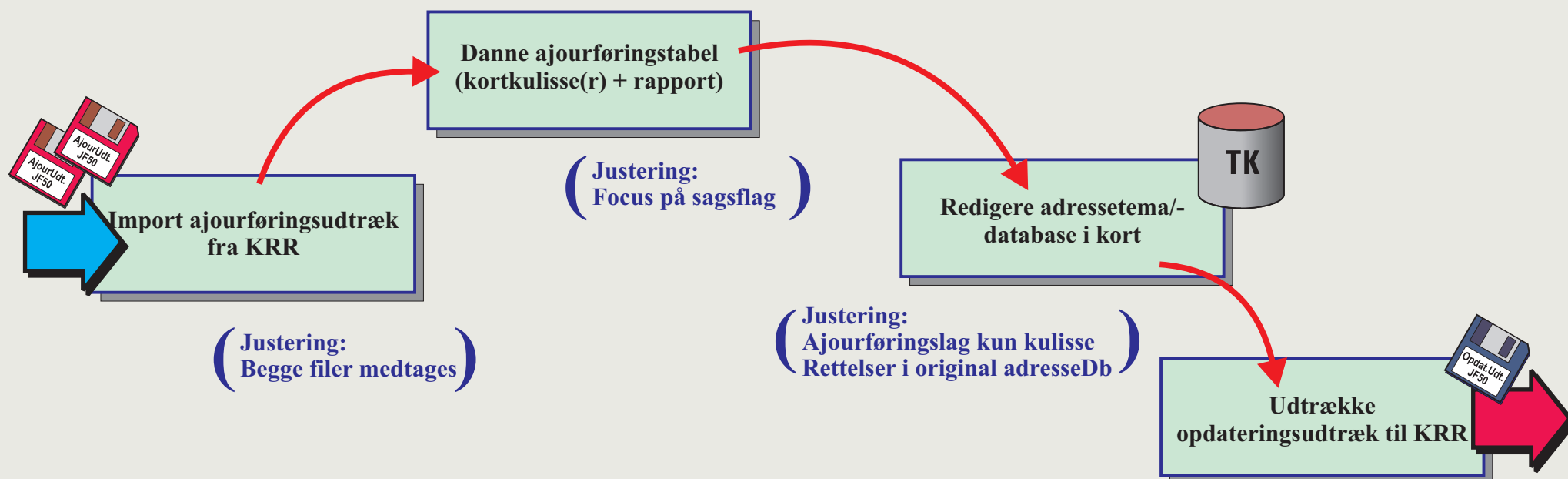
Aktører og dataflow

(Årlig, ekstern ajourføring: Kommunen udarbejder et ajourføringsmanuskript, konsulenten er “ekspeditionskontor” og udfører rettelserne i kortdatabasen)



Systemfunktioner (basisværktøj)

Simpelt basisværktøj der udfra KRRs “sagsflag” danner et “ajourføringslag” som benyttes til kontrol af, at man får alle adresserettelser i kortet med

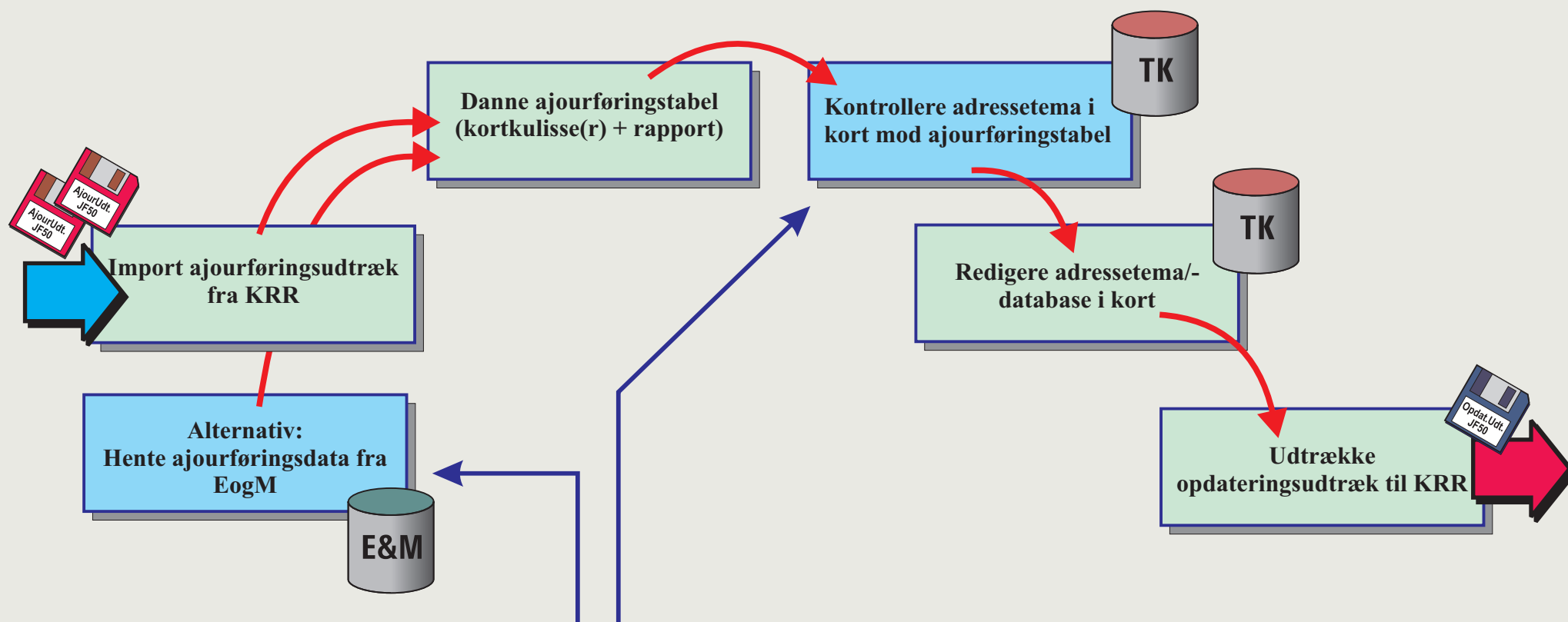


Kun få justeringer i forhold til de grundlæggende funktioner der findes i eksisterende adresse-editeringsværktøjer (NB: Dette er ikke en brugergrænseflade!)



Systemfunktioner (udvidet værktøj)

Udvidet værktøj der maskinelt kontrollerer KRRs “sagsflag” op mod de rettelser som kommunen evt. har foretaget i kortdatabasen i den mellemliggende periode. Sammenligningen benyttes til kontrol af, at alle rettelser er med.



Her er der udvidede funktioner i forhold til eksisterende adresse-editeringsværktøjer (NB: Dette er ikke en brugergrænseflade!)



Systemfunktioner (beskrivelse)

(dette er et groft udkast)

Import ajourføringsudtræk fra KRR

1. Importere to filer (registeradr. og "K-adr.")
2. (Evt.) Udtrække og gemme headeroplysning

Alternativ: Hente ajourføringsdata fra EogM

1. Aktivere SQL forespørgsel mod EogM
(Obs: K-adr. (nedlagte adr.) mangler pt.)

Danne ajourføringstabel

1. Kontrollere for ajourføringsudtræk for fejl
2. Formattere ajourføringstabel
3. (Evt.) Danne ajourføringstema/-kortlag (kulisse)
4. (Evt.) Danne ajourføringsrapport

Kontrollere adressetema i kort mod ajourføringstabel

1. Reducere ajourføringstabel p.b.a. data fra løbende ajourføring
 - 1a. Ny adr. (Sagsflag 1+6 el. NKlasse=U):
Betingelse: a findes i KortDb med NKlasse=A eller >Revdato
 - 1b. Ændr. adr. (Sagsflag 2+4):
Betingelse: a findes i KortDb med >RevDato+delta
 - 1c. Bortf. adr. (Sagsflag 3+5 el. AStatus=K):
Betingelse: a findes ej i KortDb
 - 1d. Øvrig adr. (Sagsflag="" og NKlasse=A+B):
Betingelse: a findes i KortDb med NKlasse=A eller >Revdato
2. (Evt.) overfør a's registeroplysninger til KortDb (felt 3+5...17)
3. Ajourføringstabel reduceres med fundne a'er
4. (Evt.) Danne ajourføringstema/-kortlag (kulisse)
5. (Evt.) Danne ajourføringsrapport

Redigere adressetema/-database i kort

(Optional): Udpeg ajourføringstab. som "arbejdsgrundlag", dvs. til trinvis gennemgang af hver enkelt adresseretelse

1. (Evt.) Zoom til næste adresse
2. Rediger adresse
 - 2a. Opret ny adresse (Evt. p.b.a. ajourføringstabel)
 - 2b. Vælg og rediger adresse (flyt/placer/drej)
 - 2c. Slet adresse
 - 2d. (Evt.) Fortryd
3. Godkend rettelse og opdater Kvalitet/oprindelse (felt 18-22) og geometri (felt 23-26)
4. (Evt.) Hvis udpeget ajourføringstabel: Overfør a's registeroplysninger (felt 3+5...17)
5. (Evt.) Hvis udpeget ajourføringstabel: reducer tabel med a

Udtrække opdateringsudtræk til KRR

1. Udpege en startdato for opdateringsdata (jf. seneste opdatering)
2. Udvalgte adresser fra KortDb
3. (Evt.) Danne ajourføringstema/-kortlag (kulisse)
4. (Evt.) Danne ajourføringsrapport
5. Danne en opdateringsfil til KRR evt. incl. header

NB! Tommefingerregler for opdatering af KRR:

- Regel 1: Opdater kun faktisk rettede og/eller godkendte adresser
- Regel 2: Reviderede adresser skal forsynes med ny RevDato
- Regel 3: Reviderede adresser have korrekte Kvalitetsoplysninger
- Regel 4: Ikke-reviderede adresser må ikke forsynes med ny RevDato

